


USA – der Südwesten

Arches NP – Dead Horse Point SP – Canyonsland NP

Bis 06.12.2002 Moab


Am 05.10. Besuch des **Arches Nationalparks**: wieder ein einzigartiges Naturerlebnis, denn hier befindet sich die weltweit größte Ansammlung von natürlichen Felsbögen, die sich über Jahrmillionen durch Erosion in Wind und Wetter gebildet haben.



*Foto links:
der berühmte Double Arch im
Arches NP*

Krönender Abschluss unseres Aufenthalts im Arches NP und ein phantastisches Erlebnis war der Aufstieg zum **Delicate Arch**, dem Wahrzeichen des US-Bundesstaates Utah.

*Foto rechts:
Geschafft! 1 Stunde bergauf bis
zum Delicate Arch*



Am Vormittag des 06.10. fuhren wir auf der Straße 313, die 6 Meilen nördlich von Moab vom Hwy-191 abzweigt, über das zwischen den beiden Flüssen Green River und Colorado River gelegene

Hochplateau. Unser erstes Ziel war der **Dead Horse Point State Park**. Der Overlook am Ende der durch den Park führenden Straße bietet wohl eine der grandiosesten Panoramaansichten der Welt. Man überblickt große Teile des nördlichen **Canyonslands Nationalparks**, der Island in the Sky genannt wird, schaut weiter unten auf zerklüftete Sandsteinlandschaften und sieht in einer Tiefe von 600 m den Colorado River in einer großartigen Schleife durch das Land ziehen.



Blick vom Dead Horse Point Overlook

Den Rest des Tages verbrachten wir im **Island in the Sky**. Auf der 1800 m hoch gelegenen Ebene führen Straßen zu verschiedenen Aussichtspunkten. Auf schönen Wanderungen wie dem Upheaval Dome Trail, dem Grand View Point Trail und dem Mesa Arch Trail kamen wir nicht nur an herrlichen Aussichtspunkten und bizarren Felsformationen vorbei, sondern bekamen auch vielfältige Eindrücke von der Vegetation, die auf einer solchen Hochfläche beheimatet ist.




Foto oben: auf dem Mesa Arch im Island of the Sky

Foto rechts:
Typische Vegetation auf dem Island oft the Sky

